


Zones écologiques de l'espace

	Finage (F)	Savane cuirassée (C)	Savane sablonneuse (S)	Montagne (M)	Galerie forestière (G)	Total
Etendue (km ²)	51,30	332,50	0,00	9,20	0,00	393,00
Etendue (%)	13,05	84,61	0,00	2,34	0,00	100,00
Répartition (%) hors finage	--	97,31	0,00	2,69	0,00	100,00
Nbre points d'observation	--	16	0	0	0	16


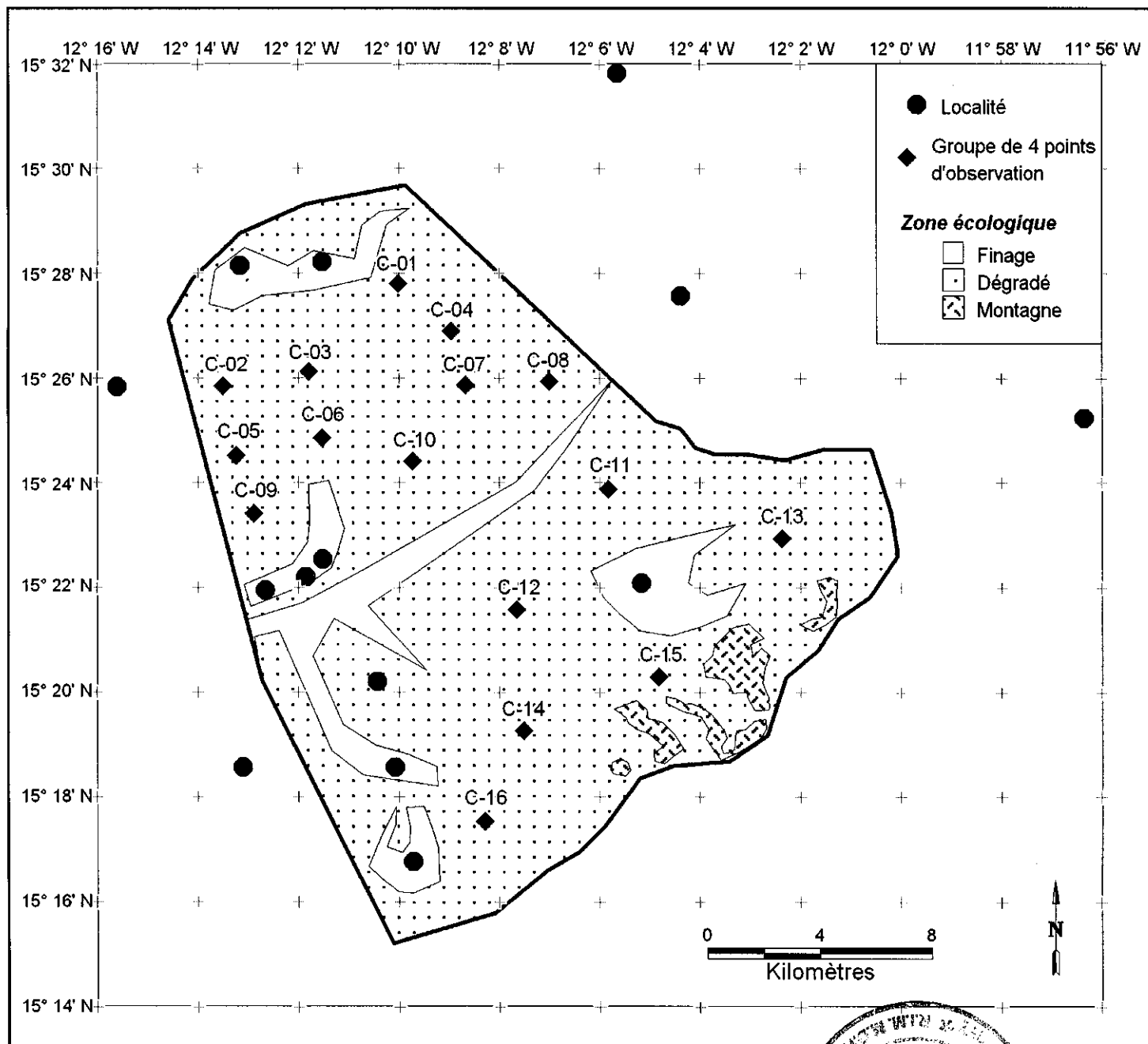
Coordonnées des points d'observation à 4 placettes

N°	Code Espace	Code zone	Code groupe	Libellé	Latitude	Longitude
1	TH	C	1	TH-C1X	15° 27' 47"	12° 10' 02"
2	TH	C	2	TH-C2X	15° 25' 49"	12° 13' 31"
3	TH	C	3	TH-C3X	15° 26' 06"	12° 11' 49"
4	TH	C	4	TH-C4X	15° 26' 53"	12° 08' 59"
5	TH	C	5	TH-C5X	15° 24' 30"	12° 13' 15"
6	TH	C	6	TH-C6X	15° 24' 49"	12° 11' 33"
7	TH	C	7	TH-C7X	15° 25' 51"	12° 08' 41"
8	TH	C	8	TH-C8X	15° 25' 55"	12° 07' 01"
9	TH	C	9	TH-C9X	15° 23' 24"	12° 12' 54"
10	TH	C	10	TH-C10X	15° 24' 23"	12° 09' 45"
11	TH	C	11	TH-C11X	15° 23' 51"	12° 05' 50"
12	TH	C	12	TH-C12X	15° 21' 34"	12° 07' 40"
13	TH	C	13	TH-C13X	15° 22' 55"	12° 02' 23"
14	TH	C	14	TH-C14X	15° 19' 15"	12° 07' 31"
15	TH	C	15	TH-C15X	15° 20' 17"	12° 04' 50"
16	TH	C	16	TH-C16X	15° 17' 31"	12° 06' 18"



AD
TB
DZ

Zones écologiques et points d'observation dans l'espace de l'Association GLC de Tachott/Hassi Cheggar



AD
 WZ
 TB

Relevé de l'indice du couvert végétal (ICV) de "l'Association de Gestion Locale Collective des Ressources Naturelles de Tachott/Hassi-Chegar"

Procès-Verbal relatif au Suivi ICV de l'année 2004

L'an 2004 et le 31 octobre s'est tenue dans les locaux de l'Inspection de la Moughataa de Selibaby une réunion relative au relevé de l'indice du couvert végétal (ICV) dans l'espace de "l'Association de Gestion Locale Collective des Ressources Naturelles de Tachott/Hassi-Chegar".

Etaient présents :

- Mohamed Ould MOHAMED EL MOCTAR, Inspecteur du Ministère du Développement Rural et de l'Environnement de la Moughathaa de Selibaby ;
- Souleymane CAMARA, Président de l'Association de Gestion Locale Collective des Ressources Naturelles de Tachott/Hassi-Chegar.


Après examen des données et discussions, les deux parties se sont mises d'accord sur la validité des données statistiques présentées dans le tableau ci-après.

Résultats du relevé de l'indice du couvert végétal de l'année 2004

Libellé	Espace GLC		Zone témoin	
	ICV	Erreur-type	ICV	Erreur-type
Année actuelle	69	2,6	100	2,05
Année initiale de base	-	-	-	-
Evolution absolue	-	-	-	-
Evolution relative*)	-	-	-	-

*) Différence entre l'évolution absolue de l'espace GLC d'une part et celle de la zone témoin d'autre part.

Fait en six exemplaires, ce jour, mois et an que dessus.



Souleymane CAMARA
(Président de l'Association GLC)

Mohamed Ould MOHAMED EL MOCTAR
(Inspecteur du MDRE, Selibaby)




Résultats du relevé de l'indice du couvert végétal de l'année 2005

Libellé	Espace GLC		Zone témoin	
	ICV	Erreur-type	ICV	Erreur-type
Année actuelle	66	2,5	101	2,2
Année initiale de base	69	2,6	100	2,1
Evolution absolue	-3	3,6	1	3,0
Evolution relative*)	-4	4,7		

*) Différence entre l'évolution absolue de l'espace GLC d'une part et celle de la zone témoin d'autre part.

Fait en six exemplaires, ce jour, mois et an que dessus.



Souleymane CAMARA
(Président de l'Association GLC)



Mohamed Ould MOHAMMED EL MOCTAR
(Inspecteur du MDRE, Selibaby)