

**Zones écologiques de l'espace**


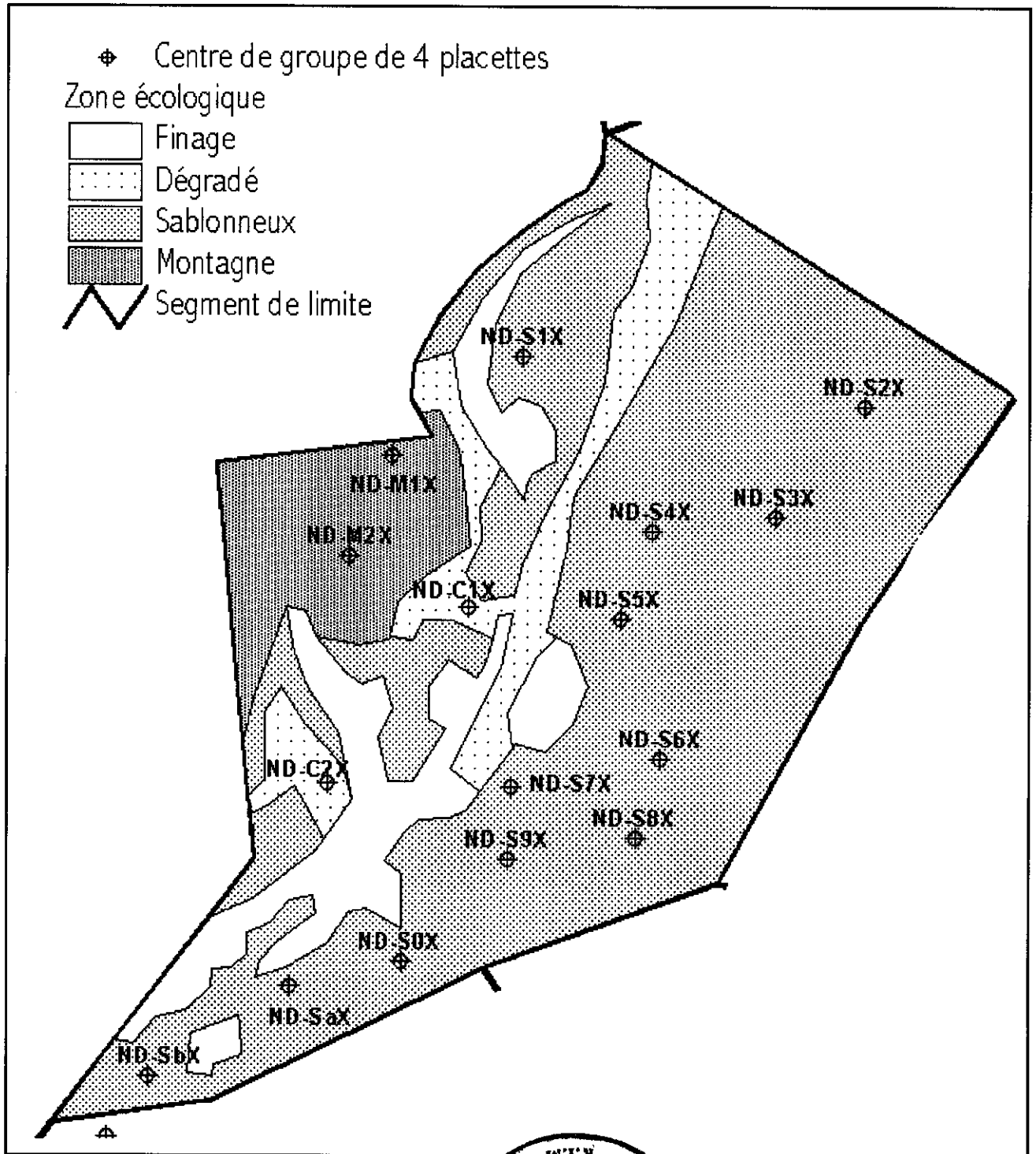
	Finage (F)	Savane cuirassée (C)	Savane sablonneuse (S)	Montagne (M)	Galerie forestière (G)	Total
Etendue (km <sup>2</sup> )	22,63	18,10	122,75	17,56	0,00	181,04
Etendue (%)	12,50	10,00	67,80	9,70	0,00	100,00
Répartition (%) hors finage	--	11,43	77,49	11,09	0,00	100,00
Nbre points d'observation	--	2	12	2	0	16

**Coordonnées des points d'observation à 4 placettes (Degré minute seconde)**

N°	Code Espace	Code zone	Code groupe	Libellé	Latitude	Longitude
1	ND	C	1	ND-C1X	15° 40' 19"	11° 48' 14"
2	ND	C	2	ND-C2X	15° 38' 23"	11° 49' 53"
3	ND	S	1	ND-S1X	15° 43' 03"	11° 47' 36"
4	ND	S	2	ND-S2X	15° 43' 26"	11° 44' 38"
5	ND	S	3	ND-S3X	15° 41' 14"	11° 44' 45"
6	ND	S	4	ND-S4X	15° 41' 06"	11° 46' 09"
7	ND	S	5	ND-S5X	15° 40' 10"	11° 46' 32"
8	ND	S	6	ND-S6X	15° 38' 37"	11° 46' 06"
9	ND	S	7	ND-S7X	15° 38' 20"	11° 47' 49"
10	ND	S	8	ND-S8X	15° 37' 44"	11° 46' 24"
11	ND	S	9	ND-S9X	15° 37' 32"	11° 47' 51"
12	ND	S	0	ND-S0X	15° 36' 25"	11° 49' 05"
13	ND	S	a	ND-SaX	15° 36' 10"	11° 50' 21"
14	ND	S	b	ND-SbX	15° 35' 12"	11° 51' 59"
15	ND	M	1	ND-M1X	15° 41' 59"	11° 49' 06"
16	ND	M	2	ND-M2X	15° 40' 53"	11° 49' 36"



# Zones écologiques et points d'observation dans l'espace de l'Association GLC de Ndoumoli



**Relevé de l'indice du couvert végétal (ICV) de "l'Association de Gestion  
Locale Collective des Ressources Naturelles de Ndoumoli"**

**Procès-Verbal relatif au Suivi ICV de l'année 2004**

L'an 2004 et le 8 juillet s'est tenue dans les locaux de l'Inspection de la Moughataa de Ould Yengé une réunion relative au relevé de l'indice du couvert végétal (ICV) dans l'espace de "l'Association de Gestion Locale Collective des Ressources Naturelles de Ndoumoli".

Etaient présents :

- Sid'Ahmed Ould ABKARY, Inspecteur du Ministère du Développement Rural et de l'Environnement de la Moughathaa de Ould Yengé ;
- Bamba Ould ELY MAOULOUD, Président de l'Association de Gestion Locale Collective des Ressources Naturelles de Ndoumoli.

Après examen des données et discussions, les deux parties se sont mises d'accord sur la validité des données statistiques présentées dans le tableau ci-après.


**Résultats du relevé de l'indice du couvert végétal de l'année 2004**

Libellé	Espace GLC		Zone témoin	
	ICV	Erreur-type	ICV	Erreur-type
Année actuelle	97	1,1	100	2,05
Année initiale de base	-	-	-	-
Evolution absolue	-	-	-	-
Evolution relative*)	-	-		

\*) Différence entre l'évolution absolue de l'espace GLC d'une part et celle de la zone témoin d'autre part.

Fait en six exemplaires, ce jour, mois et an que dessus.

Bamba Ould ELY MAOULOUD  
(Président de l'Association GLC)



Sid'Ahmed Ould ABKARY  
(Inspecteur du MDRE, Ould Yengé)



**Résultats du relevé de l'indice du couvert végétal de l'année 2005**

Libellé	Espace GLC		Zone témoin	
	ICV	Erreur-type	ICV	Erreur-type
Année actuelle	99	1,3	101	2.2
Année initiale de base	97	1.1	100	2.1
Evolution absolue	2	1.7	1	3.0
Evolution relative*)	1	3.5		

\*) Différence entre l'évolution absolue de l'espace GLC d'une part et celle de la zone témoin d'autre part.

Fait en six exemplaires, ce jour, mois et an que dessus.

Bamba Ould ELYASSER  
(Président de l'Association GLC)



Sid'Ahmed Ould ABKARY  
(Inspecteur de MORE, Ould Yengé)

