

Zones écologiques de l'espace






	Finage (F)	Savane cuirassée (C)	Savane sablonneuse (S)	Montagne (M)	Galerie forestière (G)	Total
Etendue (km ²)	10,91	94,34	61,85	2,32	5,20	174,62
Etendue (%)	6,25	54,03	35,42	1,33	2,98	100,00
Répartition (%) hors finage	--	57,63	37,78	1,42	3,18	100,00
Nbre points d'observation	--	9	6	0	1	16

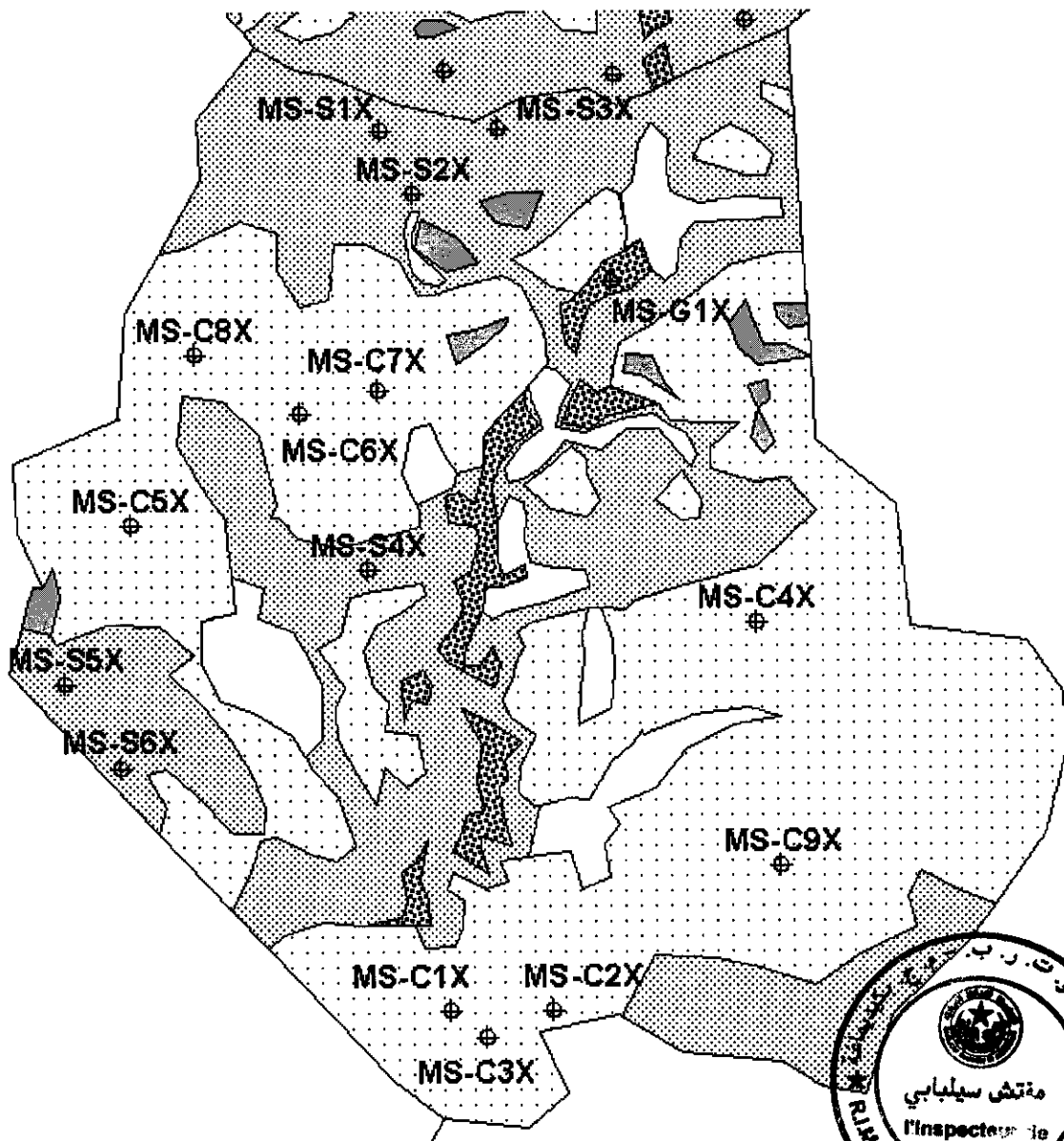
Coordonnées des points d'observation à 4 placettes (Degré minute seconde)

N°	Code Espace	Code zone	Code groupe	Libellé	Latitude	Longitude
1	MS	C	1	MS-C1X	14° 54' 10"	12° 19' 42"
2	MS	C	2	MS-C2X	14° 54' 09"	12° 18' 49"
3	MS	C	3	MS-C3X	14° 53' 56"	12° 19' 23"
4	MS	C	4	MS-C4X	14° 57' 20"	12° 17' 03"
5	MS	C	5	MS-C5X	14° 58' 12"	12° 22' 20"
6	MS	C	6	MS-C6X	14° 59' 06"	12° 20' 53"
7	MS	C	7	MS-C7X	14° 59' 16"	12° 20' 03"
8	MS	C	8	MS-C8X	14° 59' 36"	12° 21' 46"
9	MS	C	9	MS-C9X	14° 55' 19"	12° 16' 53"
10	MS	S	1	MS-S1X	15° 01' 24"	12° 20' 09"
11	MS	S	2	MS-S2X	15° 00' 53"	12° 19' 53"
12	MS	S	3	MS-S3X	15° 01' 25"	12° 19' 09"
13	MS	S	4	MS-S4X	14° 57' 49"	12° 20' 20"
14	MS	S	5	MS-S5X	14° 56' 55"	12° 22' 55"
15	MS	S	6	MS-S6X	14° 56' 13"	12° 22' 28"
16	MS	G	1	MS-G1X	15° 00' 09"	12° 19' 53"



Zones écologiques et points d'observation dans l'espace de l'Association GLC de Moudji-Sud

- ⊕ Centre de groupe de 4 placettes
- Zone écologique
 -  Galerie
 -  Montagne
 -  Savanne
 -  Dégradé
 -  Finage



**Relevé de l'indice du couvert végétal (ICV) de "l'Association de Gestion
Locale Collective des Ressources Naturelles de Moudji Sud"**

Procès-Verbal relatif au Suivi ICV de l'année 2004

L'an 2004 et le 13 juin s'est tenue dans les locaux de l'Inspection de la Moughataa de Selibaby une réunion relative au relevé de l'indice du couvert végétal (ICV) dans l'espace de "l'Association de Gestion Locale Collective des Ressources Naturelles de Moudji Sud".

Etaient présents :

- Mohamed Ould MOHAMED EL MOCTAR, Inspecteur du Ministère du Développement Rural et de l'Environnement de la Moughathaa de Selibaby ;
- SALL Amadou, Président de l'Association de Gestion Locale Collective des Ressources Naturelles de Moudji Sud.

Après examen des données et discussions, les deux parties se sont mises d'accord sur la validité des données statistiques présentées dans le tableau ci-après.

Résultats du relevé de l'indice du couvert végétal de l'année 2004

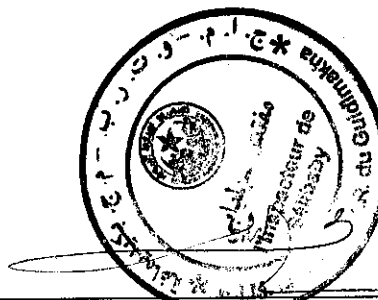
Libellé	Espace GLC		Zone témoin	
	ICV	Erreur-type	ICV	Erreur-type
Année actuelle	99	2,3	100	2,05
Année initiale de base	-	-	-	-
Evolution absolue	-	-	-	-
Evolution relative*)	-	-	-	-

*) Différence entre l'évolution absolue de l'espace GLC d'une part et celle de la zone témoin d'autre part.

Fait en six exemplaires, ce jour, mois et an que dessus.



SALL Amadou
(Président de l'Association GLC)




Mohamed Ould MOHAMED EL MOCTAR
(Inspecteur du MDRE, Selibaby)

Résultats du relevé de l'indice du couvert végétal de l'année 2005

Libellé	Espace GLC		Zone témoin	
	ICV	Erreur-type	ICV	Erreur-type
Année actuelle	97	2,6	101	2,2
Année initiale de base	99	2.3	100	2.1
Evolution absolue	-2	3.5	1	3.0
Evolution relative*)	-3	4.6		

*) Différence entre l'évolution absolue de l'espace GLC d'une part et celle de la zone témoin d'autre part.

Fait en six exemplaires, ce jour, mois et an que dessus.



SALL Amadou
(Président de l'Association GLC)



Mohamed Ould MOHAMED EL MOCTAR
(Inspecteur du MDRE, Selibaby)