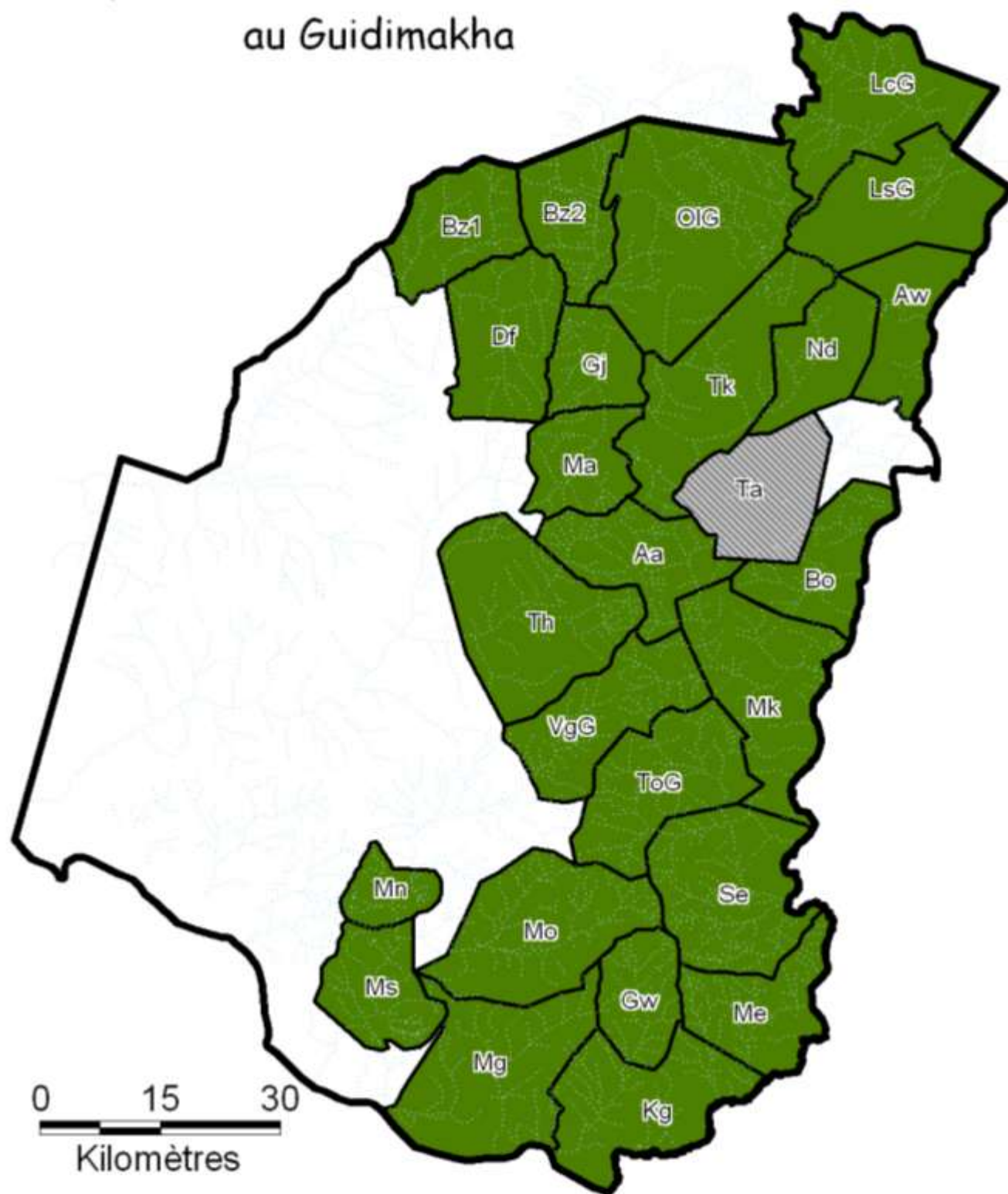






Les Espaces de Gestion Locale Collective au Guidimakha



62,9 % de la région concernée par l'approche GLC

-  Limite régionale
-  Oued
-  Espace GLC reconnu suspendu (1) soit 2,2 % de la région
-  Espace GLC reconnu en activité (25) soit 60,7 % de la région

Code AGLC	Nom AGLC	Superficie (km2)	Périmètre (km)
Aw	Aweinatt	184,8	72,5
Df	Dafort	260,7	68,8
Gj	Garfa el Jilany	135,2	50,1
Gw	Goudiouwol	150,0	46,7
Ma	Mbeydya Assagha	156,5	58,7
Me	Melgué	211,8	77,3
Mn	Moudji Nord	83,9	37,7
Ms	Moudji Sud	179,7	58,3
Nd	Ndoumolly	173,5	61,1
Se	Sédelmé	343,3	80,6
Th	Tachott/Hassi-Chagar	393,1	81,8
Ta	Taghadé	240,1	63,4
Tk	Tektaké	365,9	108,7
Mg	Merguemou	390,0	104,2
Mo	Mougnou	360,6	84,4
Kg	Karakoro Goudia	311,9	99,4
Mk	Moilaha Karakoro	335,1	99,0
Aa	Adle Assaba	224,6	78,9
Bo	Bourgou	191,9	67,4
OIG	Ouden Levrass	537,0	106,3
LcG	Larache Centre	337,1	114,2
LsG	Larache Sud	296,1	78,9
VgG	Villé Guidibiné	260,0	81,0
ToG	Tomiyatt	288,8	79,5
Bz2	Bouanze 2	189,5	70,5
Bz1	Bouanze 1	206,3	60,5
	Total Espaces GLC	6807,2	
	Région Guidimakha	10812,6	
		soit 62,9% région	

